
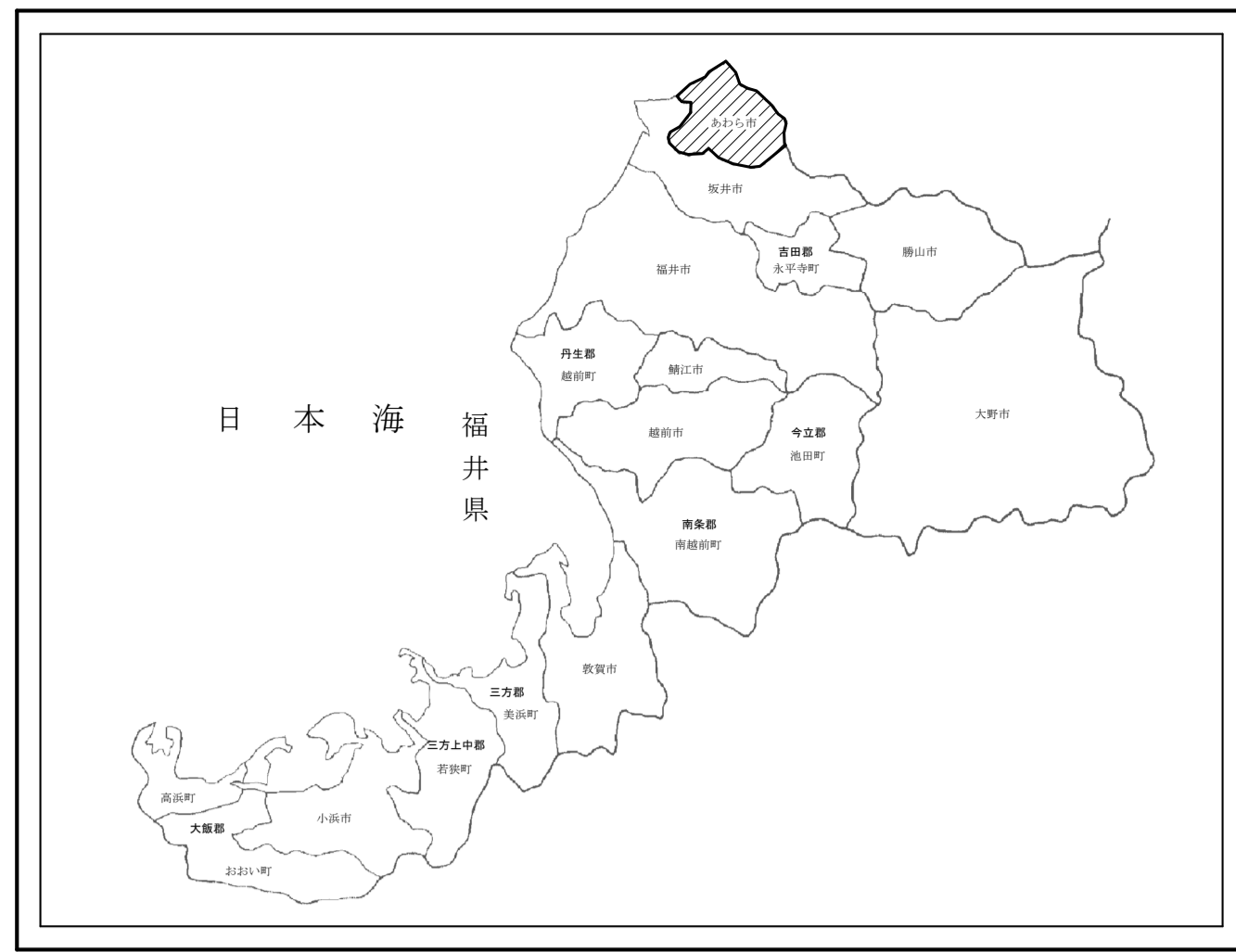


あわら市公共下水道一般図

汚水 S=1/15,000

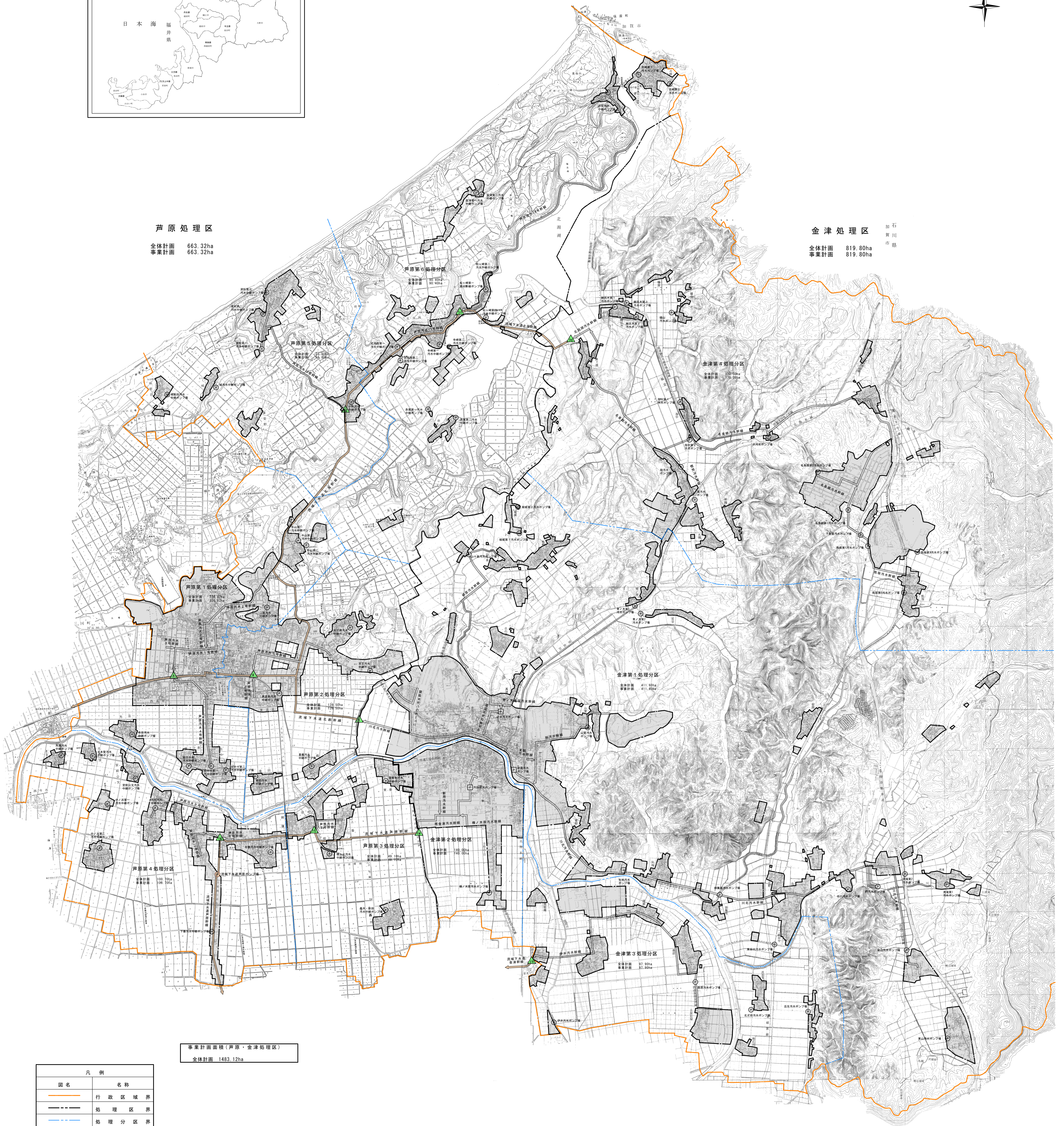


芦原処理区

全体計画 663.32ha
事業計画 663.32ha

金津処理区

加石 賀川 市 区
全体計画 819.80ha
事業計画 819.80ha



事業計画面積(芦原・金津処理区)
全体計画 1483.12ha

図名	名称
	行政区境界
	処理区界
	処理分区界
	計画区境界
	幹線管渠
	流域下水道幹線
	流域下水道接続点
	汚水中継ポンプ場
	マンホールポンプ場