

嶺北北部都市計画道路の変更（福井県決定）（案）

都市計画道路 3・4・31 号南中央線を次のように変更する

種別	名称		位置			区域	構造				備考
	番号	路線名	起点	終点	主な経過地	延長	構造形式	車線の数	幅員	地表式の区間における鉄道等との交差の構造	
幹線道路	3・4・31	南中央線	あわら市 菅野 42字	あわら市 大溝 2丁目		約 1,670m	地表式	2車線	18m	JR 北陸本線と立体交差 幹線街路と平面交差 4箇所	

「区域及び構造は、計画図表示のとおり」

理由

別添変更理由書のとおり

## 変更理由書

嶺北北部都市計画道路3・4・31号南中央線は、3・5・30号金津川上線との交差点を起点とし、旧金津町の市街地の南部を横断し、3・4・3号嶺北縦貫線を終点とする幹線道路であり、昭和41年に都市計画決定された。

起点から3・4・34号住吉線までの区間は、竹田川、JR北陸本線と立体交差する計画であるが、今回、北陸新幹線の建設位置および高さが示されたことを受け、当該道路の立体構造について検討を行った。

その結果、道路の縦断計画について見直しするほか、立体交差部の東側の構造を高架から盛土に変更する。

また、起点位置の北側に一般県道トリムパークかなづ線が接続したことから、円滑な交通を確保するため、起点位置を一般県道トリムパークかなづ線との接続位置に変更する。

今回の都市計画の変更は、上記の道路計画の変更に伴い、区域および起点位置を変更するものである。

嶺北北部都市計画道路の変更（福井県決定）（案）

新旧対照表

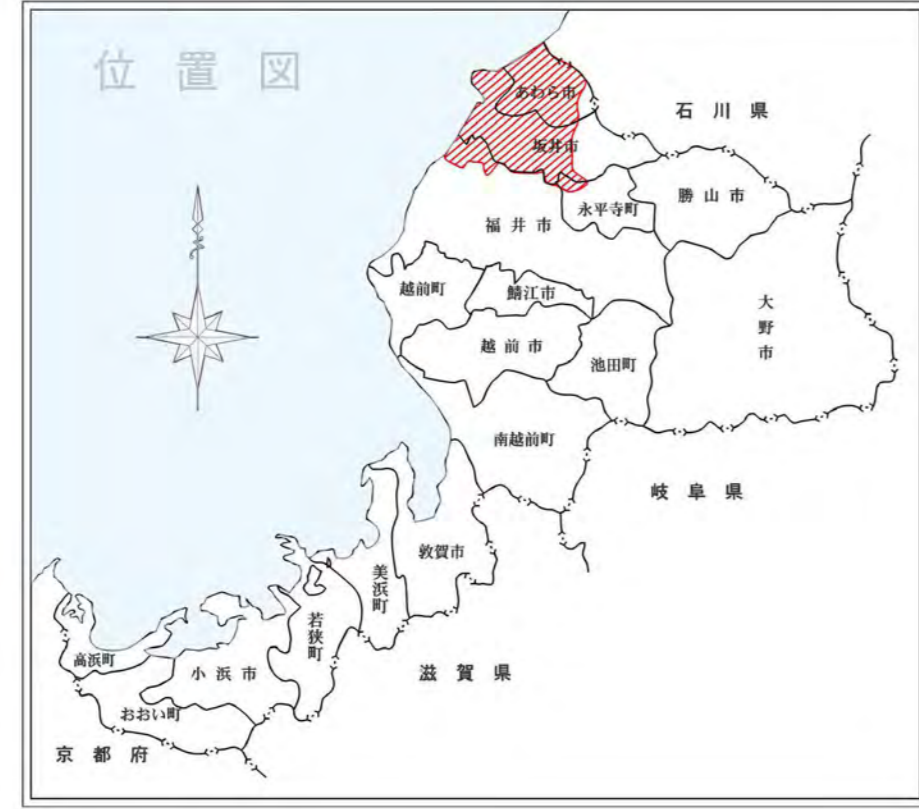
（ ）は変更前

種別	名称		位置			区域	構造				備考
	番号	路線名	起点	終点	主な経過地	延長	構造形式	車線の数	幅員	地表式の区間における鉄道等との交差の構造	
幹線道路	( " ) 3・4・31	( " ) 南中央線	( " ) あわら市 菅野 42字	( " ) あわら市 大溝 2丁目		(約 1,710m) 約 1,670m	( " ) 地表式	( " ) 2車線	( " ) 18m	( " ) JR 北陸本線と立体交差 幹線街路と平面交差 4箇所	

嶺北北部都市計画総括図

### 都市計画公園・緑地一覧表

番号	種別	公園種別	公園名称	面積(㎡)
01	公園	公園	2-2-1 春江中央公園	0.24
02	公園	公園	2-2-2 南和公園	0.30
03	公園	公園	2-2-3 南和公園	0.30
04	公園	公園	2-2-4 南和公園	0.30
05	公園	公園	2-2-5 江湾公園	0.83
06	公園	公園	2-2-6 江湾公園	0.83
07	公園	公園	2-2-7 神楽池公園	0.27
08	公園	公園	2-2-8 神楽池公園	0.27
09	公園	公園	2-2-9 神楽池公園	0.27
10	公園	公園	2-2-10 東公園	0.18
11	公園	公園	2-2-11 東公園	0.18
12	公園	公園	2-2-12 一宮公園	0.97
13	公園	公園	2-2-13 西公園	0.98
14	公園	公園	2-2-14 西公園	0.98
15	公園	公園	2-2-15 西公園	0.98
16	公園	公園	2-2-16 西公園	0.98
17	公園	公園	2-2-17 西公園	0.98
18	公園	公園	2-2-18 西公園	0.98
19	公園	公園	2-2-19 西公園	0.98
20	公園	公園	2-2-20 西公園	0.98
21	公園	公園	2-2-21 西公園	0.98
22	公園	公園	2-2-22 西公園	0.98
23	公園	公園	2-2-23 西公園	0.98
24	公園	公園	2-2-24 西公園	0.98
25	公園	公園	2-2-25 西公園	0.98
26	公園	公園	2-2-26 西公園	0.98
27	公園	公園	2-2-27 西公園	0.98
28	公園	公園	2-2-28 西公園	0.98
29	公園	公園	2-2-29 西公園	0.98
30	公園	公園	2-2-30 西公園	0.98
31	公園	公園	2-2-31 西公園	0.98
32	公園	公園	2-2-32 西公園	0.98
33	公園	公園	2-2-33 西公園	0.98
34	公園	公園	2-2-34 西公園	0.98
35	公園	公園	2-2-35 西公園	0.98
36	公園	公園	2-2-36 西公園	0.98
37	公園	公園	2-2-37 西公園	0.98
38	公園	公園	2-2-38 西公園	0.98
39	公園	公園	2-2-39 西公園	0.98
40	公園	公園	2-2-40 西公園	0.98
41	公園	公園	2-2-41 西公園	0.98
42	公園	公園	2-2-42 西公園	0.98
43	公園	公園	2-2-43 西公園	0.98
44	公園	公園	2-2-44 西公園	0.98
45	公園	公園	2-2-45 西公園	0.98
46	公園	公園	2-2-46 西公園	0.98
47	公園	公園	2-2-47 西公園	0.98
48	公園	公園	2-2-48 西公園	0.98
49	公園	公園	2-2-49 西公園	0.98
50	公園	公園	2-2-50 西公園	0.98
51	公園	公園	2-2-51 西公園	0.98
52	公園	公園	2-2-52 西公園	0.98
53	公園	公園	2-2-53 西公園	0.98
54	公園	公園	2-2-54 西公園	0.98
55	公園	公園	2-2-55 西公園	0.98
56	公園	公園	2-2-56 西公園	0.98
57	公園	公園	2-2-57 西公園	0.98
58	公園	公園	2-2-58 西公園	0.98
59	公園	公園	2-2-59 西公園	0.98
60	公園	公園	2-2-60 西公園	0.98
61	公園	公園	2-2-61 西公園	0.98
62	公園	公園	2-2-62 西公園	0.98
63	公園	公園	2-2-63 西公園	0.98
64	公園	公園	2-2-64 西公園	0.98
65	公園	公園	2-2-65 西公園	0.98
66	公園	公園	2-2-66 西公園	0.98
67	公園	公園	2-2-67 西公園	0.98
68	公園	公園	2-2-68 西公園	0.98
69	公園	公園	2-2-69 西公園	0.98
70	公園	公園	2-2-70 西公園	0.98
71	公園	公園	2-2-71 西公園	0.98
72	公園	公園	2-2-72 西公園	0.98
73	公園	公園	2-2-73 西公園	0.98
74	公園	公園	2-2-74 西公園	0.98
75	公園	公園	2-2-75 西公園	0.98
76	公園	公園	2-2-76 西公園	0.98
77	公園	公園	2-2-77 西公園	0.98
78	公園	公園	2-2-78 西公園	0.98
79	公園	公園	2-2-79 西公園	0.98
80	公園	公園	2-2-80 西公園	0.98
81	公園	公園	2-2-81 西公園	0.98
82	公園	公園	2-2-82 西公園	0.98
83	公園	公園	2-2-83 西公園	0.98
84	公園	公園	2-2-84 西公園	0.98
85	公園	公園	2-2-85 西公園	0.98
86	公園	公園	2-2-86 西公園	0.98
87	公園	公園	2-2-87 西公園	0.98
88	公園	公園	2-2-88 西公園	0.98
89	公園	公園	2-2-89 西公園	0.98
90	公園	公園	2-2-90 西公園	0.98
91	公園	公園	2-2-91 西公園	0.98
92	公園	公園	2-2-92 西公園	0.98
93	公園	公園	2-2-93 西公園	0.98
94	公園	公園	2-2-94 西公園	0.98
95	公園	公園	2-2-95 西公園	0.98
96	公園	公園	2-2-96 西公園	0.98
97	公園	公園	2-2-97 西公園	0.98
98	公園	公園	2-2-98 西公園	0.98
99	公園	公園	2-2-99 西公園	0.98
100	公園	公園	2-2-100 西公園	0.98



### 下水処理場一覧表

番号	名称	処理能力(㎡)
1	大須	1,000
2	五輪	500

### 都市計画道路一覧表

番号	路線名	種別	延長(㎡)
1	1号	第一種	1,000
2	2号	第二種	500

### 凡例

- 追加する区域 (Red hatched)
- 削除する区域 (Yellow hatched)

### 市街地開発事業(土地区画整理事業・工業団地造成事業)一覧表

番号	名称	種別	面積(㎡)	完了年
1	三田	土地区画整理	1,000	2012
2	三田	工業団地造成	100	2015

### 凡例

都市計画区域

用途

- 第一種住居地域
- 第二種住居地域
- 第一種工業地域
- 第二種工業地域

区域

- 第一種商業地域
- 第二種商業地域
- 第一種工業用地
- 第二種工業用地

都市計画道路

- 第一種
- 第二種
- 第三種

都市計画公園

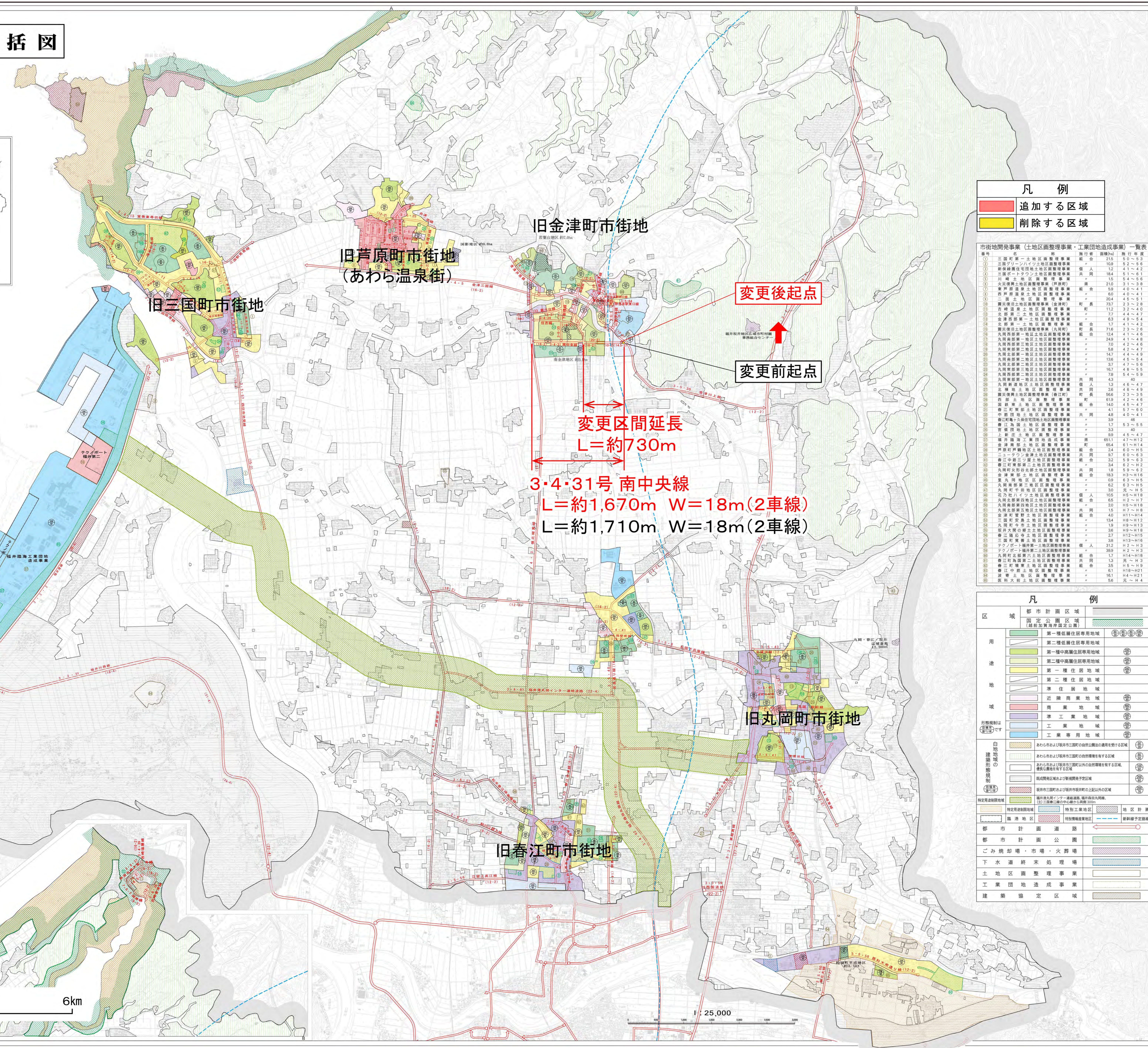
- 第一種
- 第二種

特別用途地域

- 第一種
- 第二種

都市計画

- 第一種
- 第二種



1:25,000

# 計画図

3・4・31号南中央線 L=約1,670m W=18m (2車線) 地表式

変更区間延長 L=約730m

L=約140m W=18m

L=約100m W=20m

L=約370m W=10m

L=約120m W=14.5m

変更後起点

変更前起点


L=約180m W=18m

L=約190m W=21m

L=約220m W=14m

L=約170m W=18m

既都決 L=約1,710m W=18m (2車線)

凡 例	
	変更なし
	追加する区域
	削除する区域

