

あわら市 竹田川版 洪水ハザードマップ

計画規模版

約30年～150年に1度の大雨

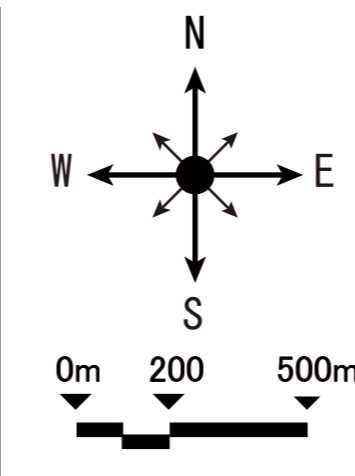
ご注意ください!

この地図【竹田川版】は、右表に示されている6河川が氾濫し、堤防を越えまたは、決壊させた場合に、想定される浸水被害(計画規模版)を地図に表示しています。緊急時に備えて、近隣の避難所を確認しておきましょう。

浸水の色がぬられていない場所でも、雨の降り方によっては、浸水する可能性がありますので危険を感じた場合は、速く避難して下さい。

対象の河川名	計画規模
九頭竜川	327 mm (2日間)
竹田川 ^{※1}	237 mm (1日間)
兵庫川	180 mm (1日間)
熊坂川・下金屋川	198 mm (1日間)
権世川	198 mm (1日間)
宮谷川	237.3 mm (1日間)

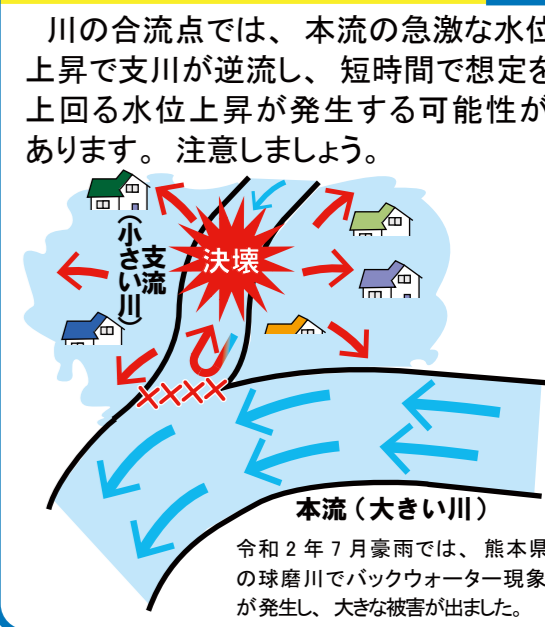
※1 竹田川は、田島川と高間川が含まれています。
出典:国土交通省 平成28年6月「九頭竜川・熊坂川・竹田川・洪水浸水想定区域図」(水害リスク図)



①～②4 要配慮者利用施設一覧

土砂災害警戒区域等の影響を受ける施設			洪水の影響を受ける施設		
No.	施設名(通称名)	所在地	No.	施設名(通称名)	所在地
①	ケアハイツ芦原	横埜 18-11	④	株式会社 ひび工房	伊井 6-11-1
②	金津児童クラブ (金津子どもクラブ) (金津小学校内)	花乃杜 1-20-1	⑤	株式会社ひなた工房 古町事業所	大溝 1-20-13
③	金津小学校	花乃杜 1-20-1	⑥	クリーンねっと金津	矢地 9-5-1
			⑦	コンフォアデン木村	市姫 3-24-8
			⑧	ナイスケア木村	市姫 3-23-4
			⑨	グループホームあわら聖徳園	田中々 3-25-7
			⑩	坂井地区医師会デイサービスセンター	東善寺 5-27
			⑪	みんなの家	大溝 3-4-32
			⑫	デイサービスみんなの家	春宮 2-29-17
			⑬	県立金津高等学校	市姫 4-5-1
			⑭	金津中学校	市姫 1-5-1
			⑮	芦原小学校	田中々 2-25
			⑯	本荘小学校	下番 7-1
			⑰	伊井小学校	清間 13-24
			⑱	白藤こども園	市姫 1-13-17
			⑲	妙安寺こども園	市姫 2-17-3
			⑳	いらひめこども園	市姫 3-8-1
			㉑	伊井こども園	清間 21-27-1
			㉒	本荘こども園	下番 7-1
			㉓	善久寺こども園	舟津 3-23-2
			㉔	あわら敬愛こども園	田中々 3-7-6

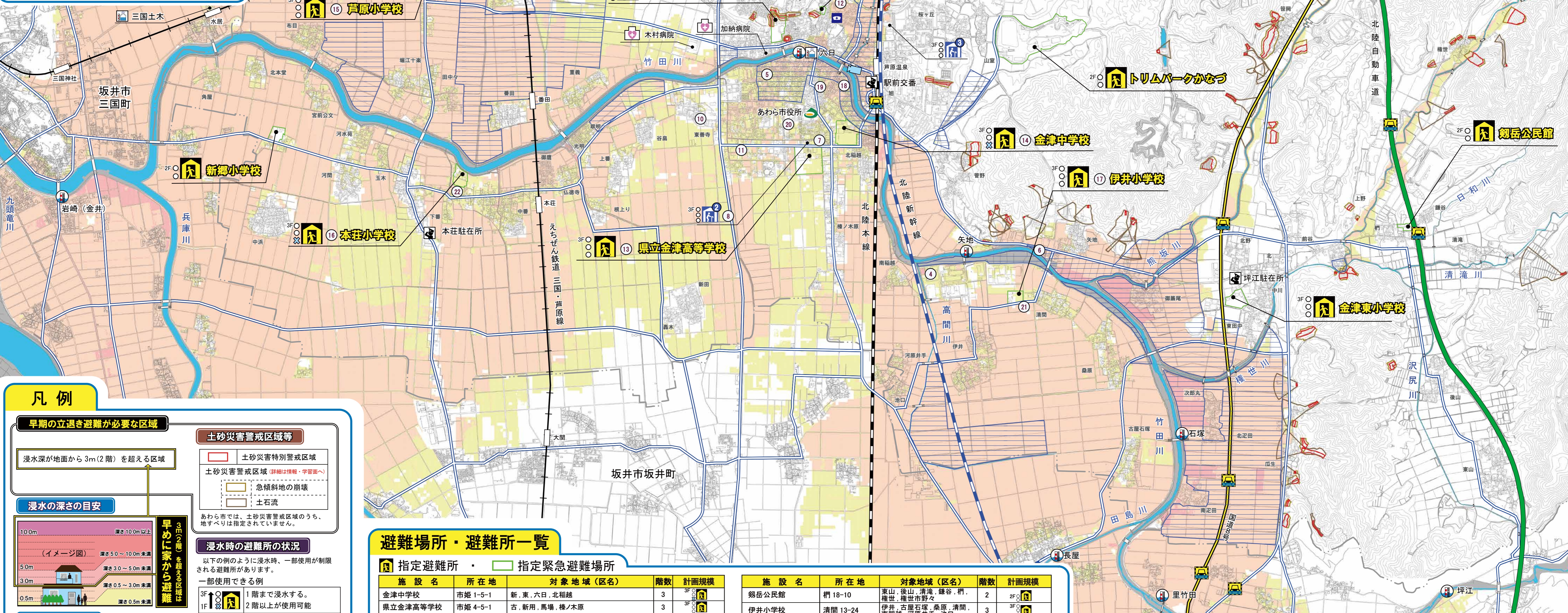
川の合流点に注意!



公共施設【緊急連絡先】

種別	名称	所在地	電話番号
公的機関	あわら市役所	市姫 3-1-1	73-1221
	坂井健康福祉センター	春宮 2-21-17	73-0600
	嶺北あわら消防署	花乃杜 5-2-3	73-0119
防災機関	嶺北あわら消防署 教急分所	下金屋 29-23-50	75-2119
	あわら警察署	井江霞 35-103	73-0110
	芦原交番	舟津 3-12	77-2030
	駅前交番	春宮 1-8-25	73-4070
	坪江駐在所	北 6-1	74-1100
救急病院	本荘駐在所	下番 32-81-1	77-2607
	木村病院	北金津 57-25	73-3323
	加納病院	花乃杜 1-2-39	73-1001

※嶺北あわら消防署 教急分所の位置は、計画規模版には表示されていません。



凡例

早期の立退き避難が必要な区域

浸水深が地面から3m(2階)を超える区域

浸水の深さの目安

110.0m 浸水深110.0m以上
5.0m 浸水深5.0～10.0m未満
3.0m 浸水深3.0～5.0m未満
0.5m 浸水深0.5～3.0m未満

過去の浸水範囲

過去の浸水範囲 (詳細は情報・学習面へ)

土砂災害警戒区域等

- 土砂災害特別警戒区域
- 土砂災害警戒区域 (詳細は情報・学習面へ)
- 急傾斜地の崩壊
- 土石流

あわら市では、土砂災害警戒区域のうち、地すべりは指定されていません。

浸水時の避難所の状況

以下の例のように浸水時、一部使用が制限される避難所があります。一部使用できる例

- 1階まで浸水する
- 2階以上が使用可能

使用できない例

- 2階建ての避難所が2階まで浸水するため使用不可

指定避難所	警察署	橋
指定緊急避難場所	交番・駐在所	坂井健康福祉センター
福祉避難所	救急病院	市境
①～②4 要配慮者利用施設	消防署	鉄道・新幹線
アンダーパス	市役所	

避難場所・避難所一覧

施設名	所在地	対象地域(区名)	階数	計画規模
金津中学校	市姫 1-5-1	新、東、六日、北福越	3	3F
県立金津高等学校	市姫 4-5-1	古、新用、馬場、樺ノ木原	3	3F
金津小学校	花乃杜 1-20-1	新富、天王、水口、十日、融出、上八日、八日、下八日、坂下、稲崎山、千束、向ヶ丘、若葉台、新みどり	3	3F
金津こども園	春宮 3-24-20	春日、中央、高塚	2	2F
トリムパークかなづ	山室 67-30-1	旭、桜ヶ丘、矢地、菅野、山室	2	2F
芦原小学校	田中々 2-25	田中温泉、東温泉、西温泉、重義、番田、田中々、堀江十楽、布目	3	3F
あわら市民武道館	舟津 2-81	舟津、松原	1	1F
芦原中学校	舟津 2-75	舟津温泉、二面温泉	3	3F
農業者トレーニングセンター	国影 23-1	二面、中山、国影、新成、井江霞、横埜、宮王、桜	2	2F
新郷小学校	下番 7-1	轟木、新田、東善寺、谷苗、上善、根上り、仏徳寺、塚明、光明、御座、中善、下善、五木	3	3F
新郷小学校	中浜 1-1	河間、河水苑、宮前公文、北本堂、角屋、中浜	2	2F
金津東小学校	中川 18-10	中川、東田中、瓜生、南定田、北定田、次郎丸、御座、北野、北、前谷、笹野、上野	3	3F

福祉避難所

No.	施設名	所在地	階数	計画規模
①	あわら市金津雲雀ヶ丘寮	春宮 3-28-21	2	2F
②	ナイスケア木村	市姫 3-23-4	5	3F
③	ウエルネス木村	自由ヶ丘 2-15-23	6	3F
④	湯の町メロン苑	二面 42-20	3	3F
⑤	金津サンホーム	花乃杜 3-22-12	2	2F

川の水位や画像などは、以下のQRコードなどから確認できます。

福井県 河川・砂防総合情報

九頭竜川の河川カメラや水位は、このQRコードから確認できます。

川の水位情報

水位観測所

URL: <http://ame.pref.fukui.jp/>

URL: <https://k.river.go.jp/>